

Ricostruire una piazza con i documenti

Studio esemplificativo su piazza Mercato,
attuale piazza Vanvitelli a Caserta



a cura di *Maria Rosaria Iacono*

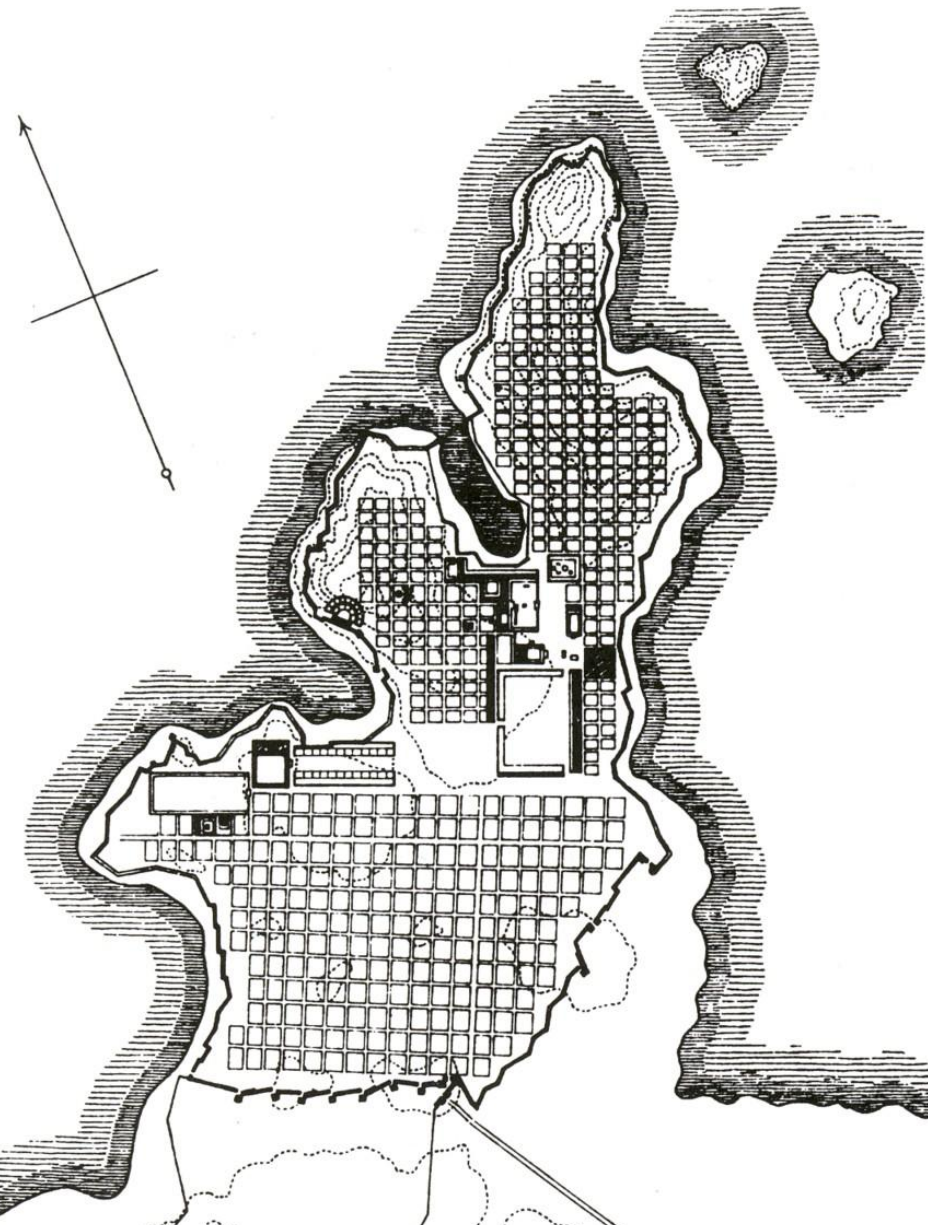
Cosa è una piazza?

E' il cuore degli abitati, delle città e dei piccoli borghi.


È il luogo in cui pubblico e privato si confrontano, dando vita a una molteplicità di funzioni (civiche, religiose, mercantili).

Spazio della vita collettiva e forma urbana, in cui ogni società ha rappresentato se stessa.

La piazza greca: il luogo destinato alla vita collettiva



Il foro di Pompei: costruzione gerarchica dello spazio collettivo



La piazza medievale: il luogo in cui si confrontano gli edifici del potere civile e religioso



Il Campidoglio: la piazza monumentale espressione del potere papale



Piazza S. Pietro.: il valore simbolico della piazza



La piazza neoclassica, luogo di parata del potere






Foto gentilmente concessa da: <http://napoliinfo.blogspot.com>

La piazza ottocentesca: il movimento si impadronisce dello spazio urbano



La piazza moderna: un magma pulsante





Caserta, da piazza Mercato a piazza Vanvitelli (XVIII-XXI sec.)



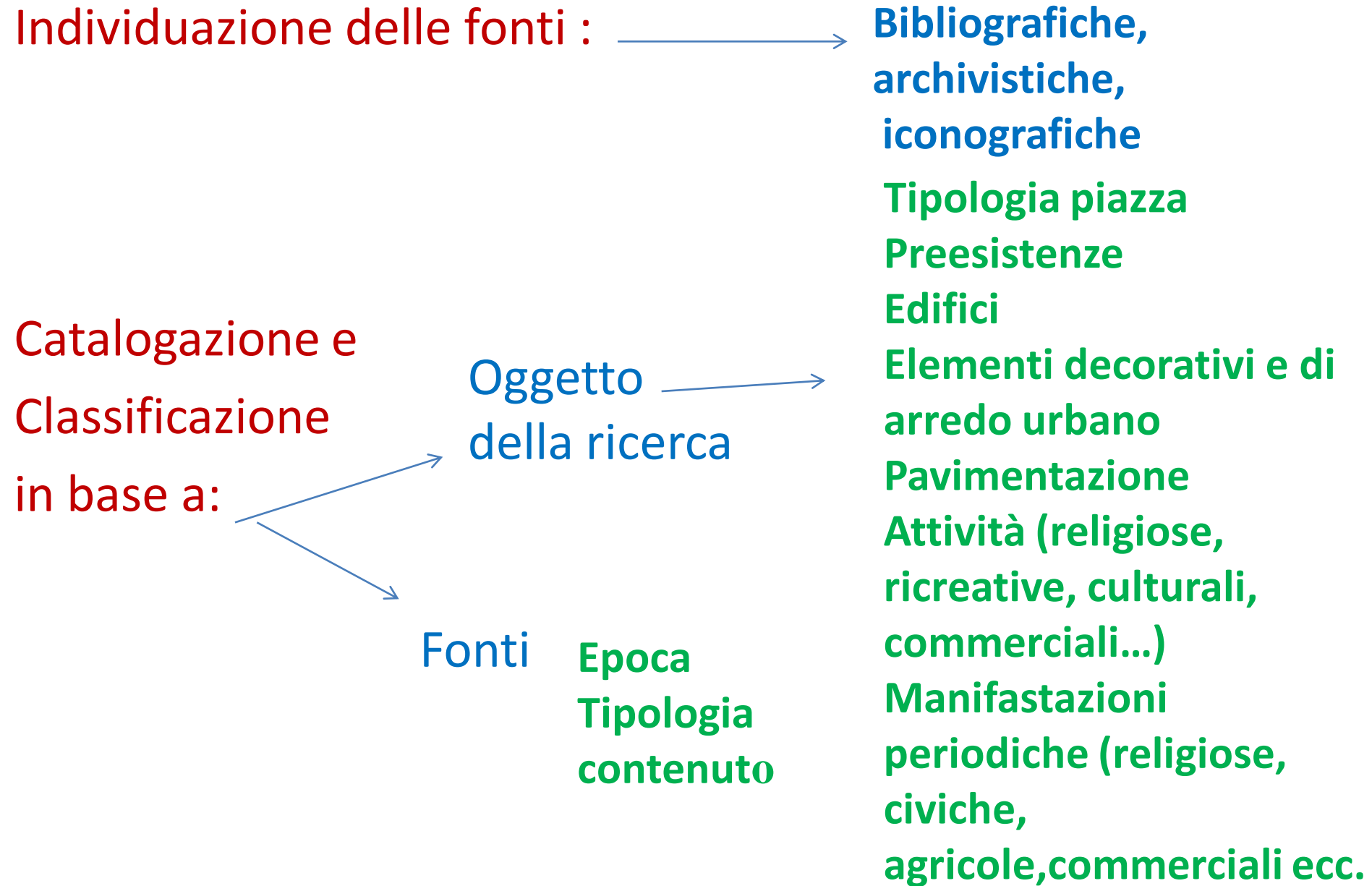
Motivo della ricerca

- La ricostruzione nel perimetro della piazza e delle consistenze edilizie risalenti dal 1750 circa, momento di transizione tra il passato (l'epoca baronale) ed il futuro, che vedrà la città comunque rapportata alla presenza del complesso Vanvitelliano, **vuole costituire un punto fermo sull'identità storica di una città che spesso è stata identificata solo con la "reggia"**.

- Allorchè Carlo di Borbone acquistò lo Stato di Caserta (1750), il villaggio Torre, e soprattutto la piazza del Mercato, costituivano ormai il fulcro delle attività **economiche, politiche ed amministrative** di Caserta.

Intorno ad essa erano sorti nuovi edifici, si erano ampliati quelli esistenti, secondo un disegno - conservatosi fino ai nostri giorni nonostante i numerosi interventi demolitivi - riprodotte l'equilibrio costituitosi nel corso dei secoli tra l'edificazione residenziale e quella di rappresentanza, tra la localizzazione dei commerci ordinari e delle attività amministrative, tra le esigenze formali e quelle utilitaristiche.

Metodologia della Ricerca



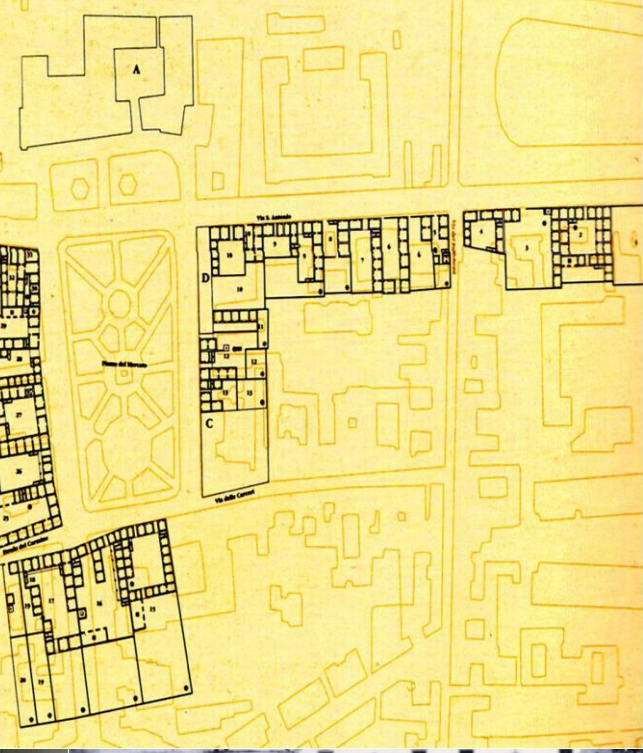
Catalogazione delle notizie

- L'organizzazione del materiale si è articolata su due variabili,
- la dimensione temporale
- le "emergenze" riconosciute, che risultano costituite da un singolo manufatto o da più unità edilizie.

Schema tematico/temporale

- Si è dunque costruito uno schema di riferimento : ciascuna sua "casella" risulta definita in base alle due variabili (emergenza/epoca).

EMERGEN	1703-	1748	1750-
7E	1748	1749	1773



Caserta - Diana Vanvitelli



A. Cappi
1711, 1712

SCHEMA TEMATICO/TEMPORALE PER LA CATALOGAZIONE DELLE NOTIZIE ICONOGRAFICHE, BIBLIOGRAFICHE E D'ARCHIVIO

INTERVALLI TEMPORALI	1828	1903	1948	1950	1974	1988	1988	1979	1985
	1988	1948	1948	1979	1817	1800	1870	1804	
PALAZZO SARDNALE	F. DE PIRANO ARRETO DELLA VILLA DI SARDNA		C. MARI ARRETO COSTRUZIONE DI ARRETO DELLA VILLA DI SARDNA				A. SERRA ARRETO DELLA VILLA DI SARDNA		
REGIO GRANILE			C. MARI ARRETO COSTRUZIONE DI ARRETO DELLA VILLA DI SARDNA				A. SERRA ARRETO DELLA VILLA DI SARDNA		
CASA MANGRELLA			C. MARI ARRETO COSTRUZIONE DI ARRETO DELLA VILLA DI SARDNA						
CASA GIANNATTASIO			C. MARI ARRETO COSTRUZIONE DI ARRETO DELLA VILLA DI SARDNA				A. SERRA ARRETO DELLA VILLA DI SARDNA		
CASA D'AMILIO			C. MARI ARRETO COSTRUZIONE DI ARRETO DELLA VILLA DI SARDNA						
LA LOCANDA	P. DE PIRANO ARRETO DELLA VILLA DI SARDNA		C. MARI ARRETO COSTRUZIONE DI ARRETO DELLA VILLA DI SARDNA						
CASA FAYIERO			C. MARI ARRETO COSTRUZIONE DI ARRETO DELLA VILLA DI SARDNA						
LA PIAZZA	F. DE PIRANO ARRETO DELLA VILLA DI SARDNA								

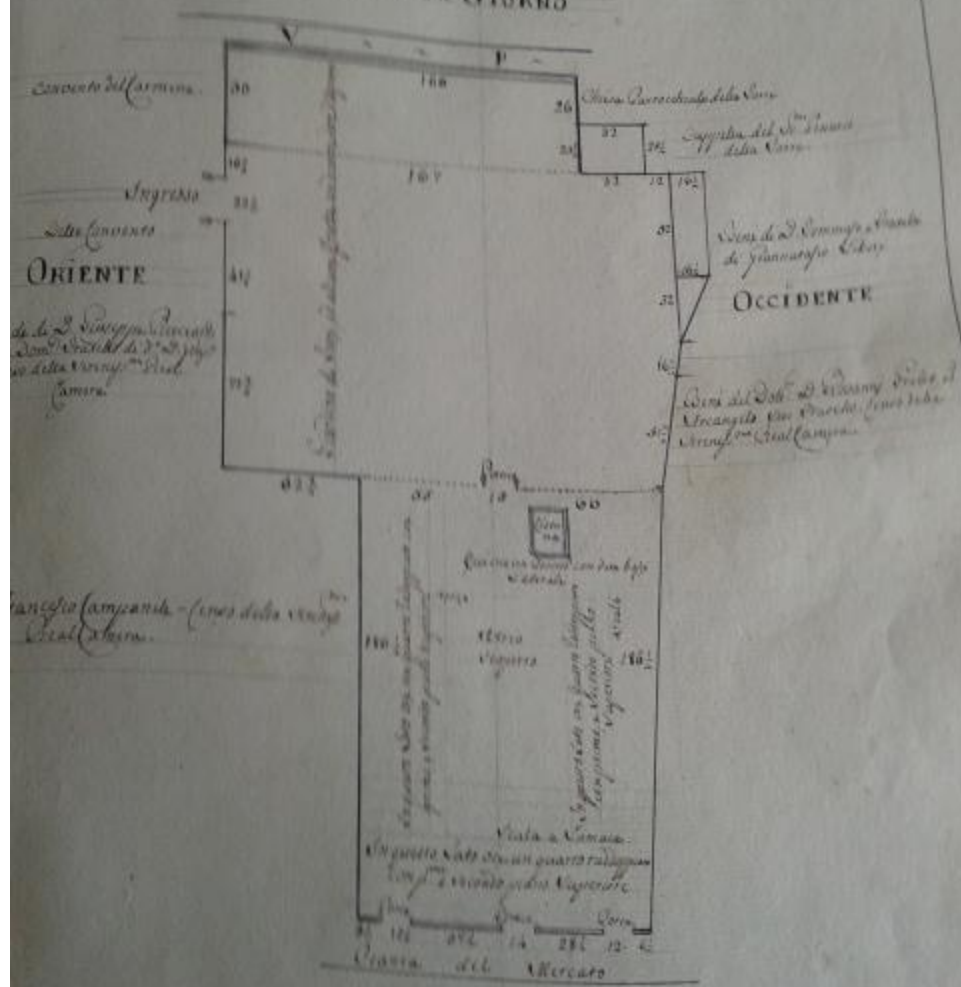
GASERTA

All' Illustriss. & Reu. Sig.
Monig. D. Giusepp.
Schinari Visconti Cap.



A. Corpo della Città. B. M. Saffo. C. Ab. di S. Pietro. D. S. Orsola. E. S. Vittoriano. F. Mezzano. G. Capuccini. H. Ruzziarello. I. Bruno. K. Bolognese. L. Palaz. del Rinc. M. S. Benedetto. N. S. Carlo. O. T. Telega. P. S. Barbara. Q. Tuoro. R. S. Lucia. S. Semmano. T. R. Cassaro.

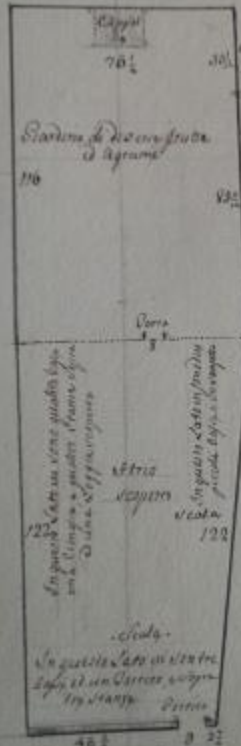
MEZZO GIORNO



S. SETTENTRIONE

MEZZO GIORNO

*Dem. Franca di S. Tomaso
e S. Paolo e Cannastagno*



ORIENTE

OCCIDENTE

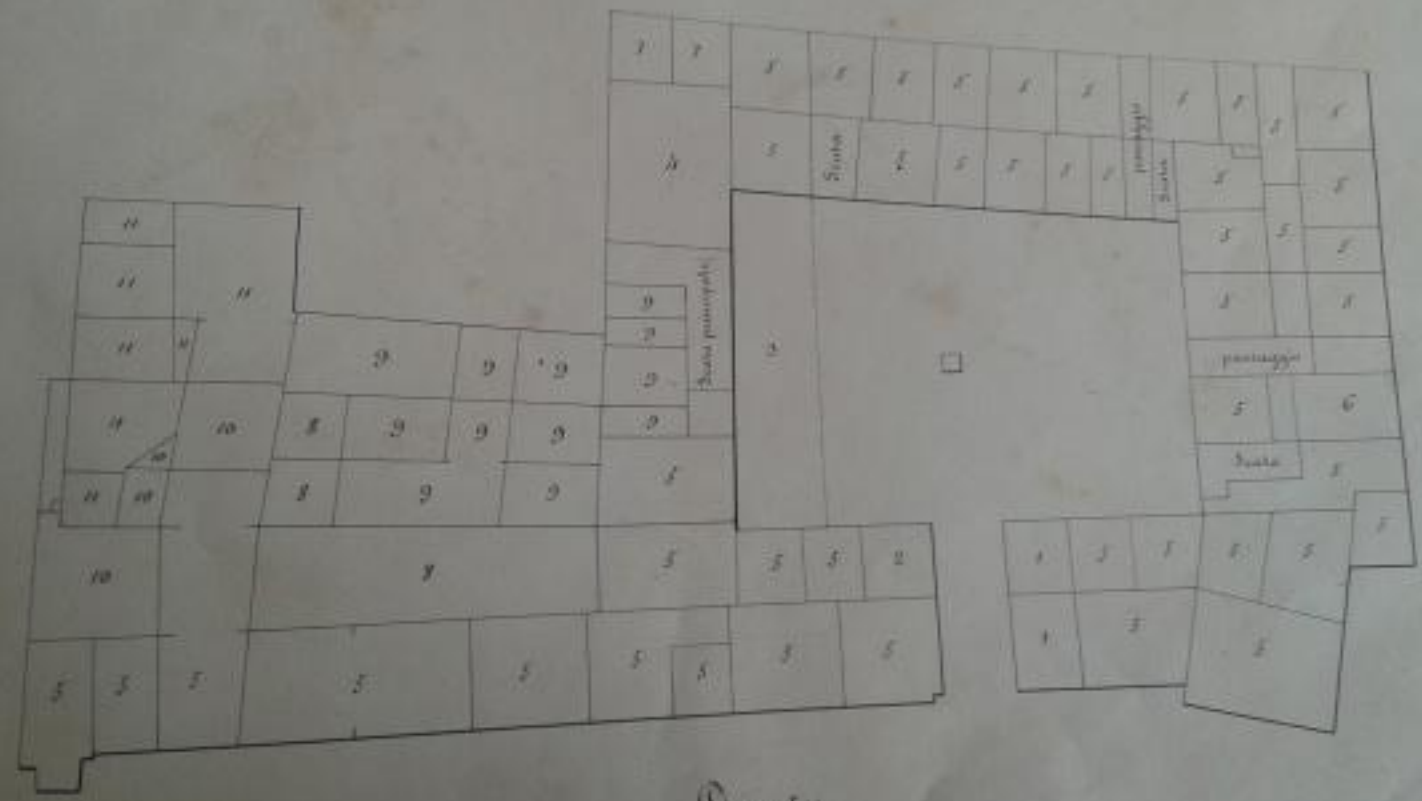
*D. Tomaso e S. Paolo e Cannastagno...
Censo della Vecchia... S. Tomaso*

SETTENTRIONE

Piazza del Mercato

Real Palazzo vecchio

Pianta



Oriente

Pianterreno



Merogiorno

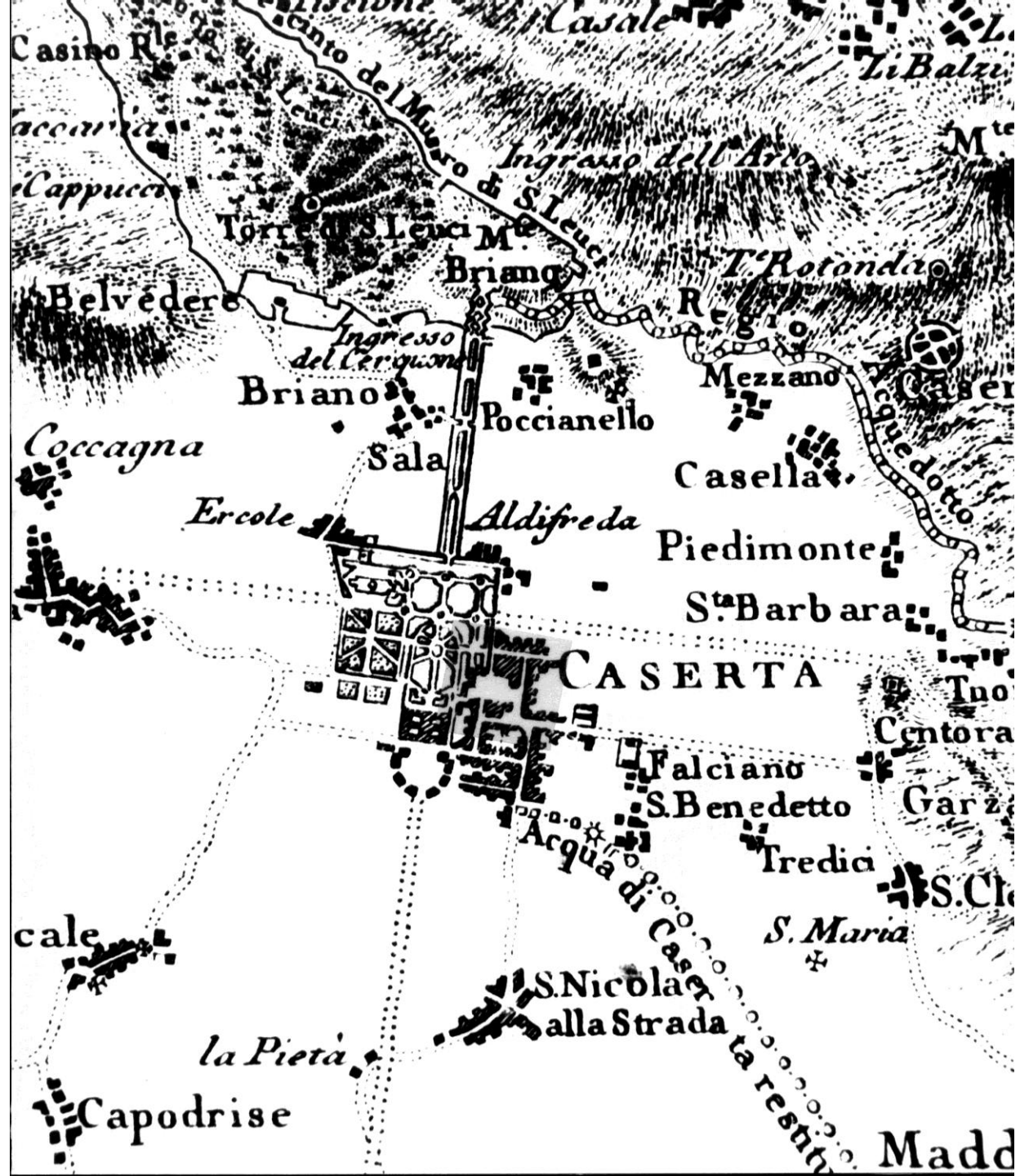
Locanda della posta



Ricostruzione di Piazza Mercato dalle piante catastali del 1750

Sintesi finale

- La ricostruzione cartografica della Piazza Mercato si propone quali sintesi finale del lavoro di ricerca storica svolto sui materiali appartenenti all'iconografia ed alle notizie biblio-grafiche ed archivistiche



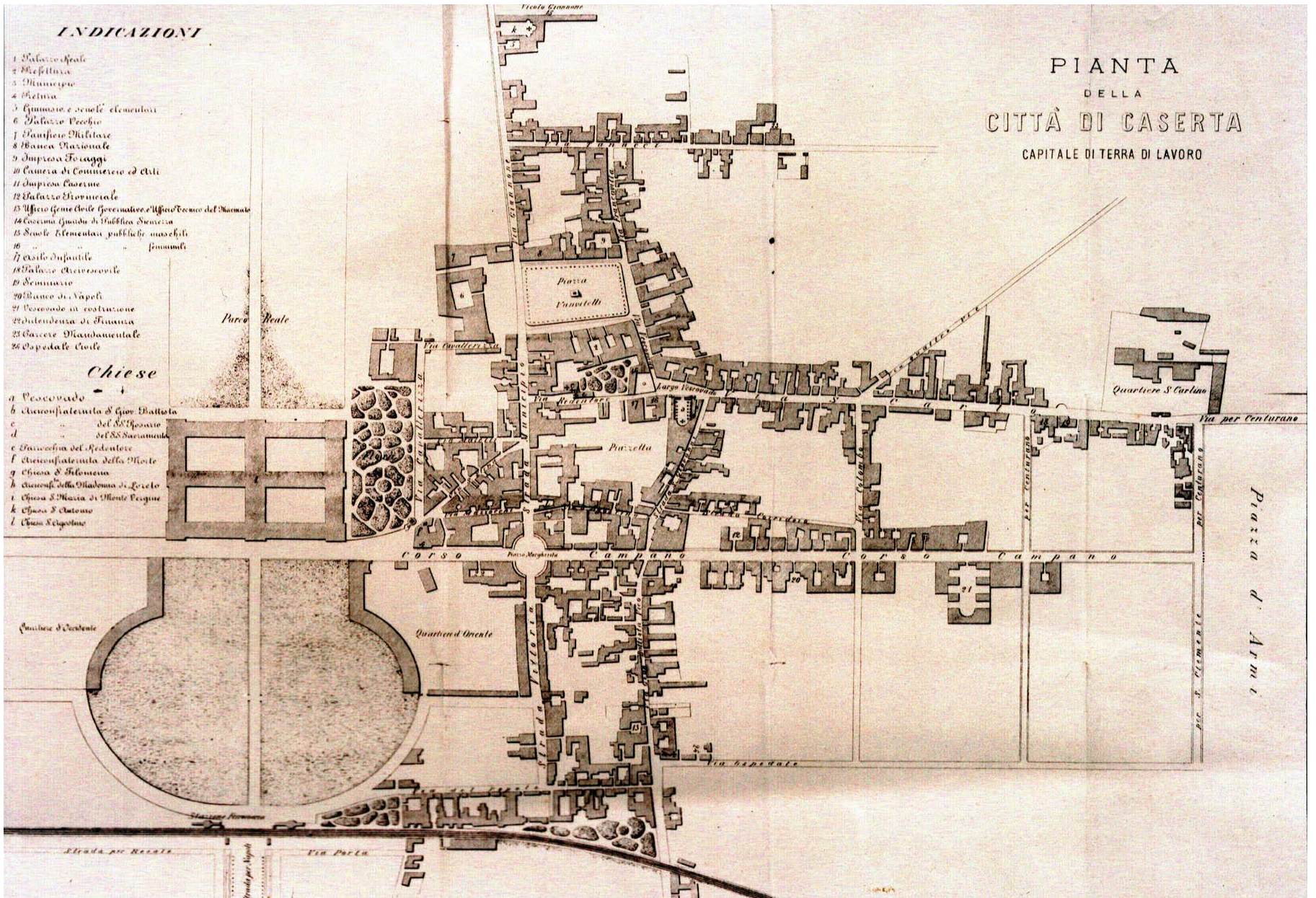
INDICAZIONI

- 1 Palazzo Reale
- 2 Palazzo Vecchio
- 3 Municipio
- 4 Piazza
- 5 Gimnasio e scuole elementari
- 6 Palazzo Vecchio
- 7 Caserma Militare
- 8 Banca Nazionale
- 9 Impresa Focuggi
- 10 Camera di Commercio ed Arti
- 11 Impresa Caserme
- 12 Palazzo Provinciale
- 13 Ufficio Genio Civile Governativo e Ufficio Tecnico del Macinato
- 14 Cassina Genio di Pubblica Sanazione
- 15 Scuole elementari pubbliche maschili
- 16 " " " femminili
- 17 Orto infantile
- 18 Palazzo Arcivescovile
- 19 Seminario
- 20 Banco di Napoli
- 21 Palazzo in costruzione
- 22 Intendenza di Finanza
- 23 Carcere Provinciale
- 24 Ospedale Civile

Chiese

- a) Duomo
- b) Chiesa di S. Maria della Vittoria
- c) Chiesa di S. Spirito
- d) Chiesa di S. Spirito
- e) Chiesa di S. Spirito
- f) Chiesa di S. Spirito
- g) Chiesa di S. Spirito
- h) Chiesa di S. Spirito
- i) Chiesa di S. Spirito
- k) Chiesa di S. Spirito
- l) Chiesa di S. Spirito

**PIANTA
DELLA
CITTÀ DI CASERTA
CAPITALE DI TERRA DI LAVORO**



Cartoleria, libreria e Tipo-Litografia S. Marino, Caserta



CASERTA - Piazza Vanvitelli

• Son ho altro - D'Albi - Caserta
De Zola



28109 - CASERTA - Piazza Vanvitelli

CASERTA - Piazza Vanvitelli



Caserta - Via Lionetti





*Primo - Istituto Affari
Materney*

1895

CASERTA Palazzo della Prefettura



Caserta - Piazza Vanvitelli

CASERTA
Ciccio e via Giannone















